





















# ÚZEMNÍ PLÁN ČÁSTKOV - ZADÁNÍ VÝKRES LIMITŮ VYUŽITÍ ÚZEMÍ

LIMITY VYUŽITÍ ÚZEMÍ Z NADŘAZENÉ  
ÚZEMNĚ PLÁNOVACÍ DOKUMENTACE -  
ZÁSADY ÚZEMNÍHO ROZVOJE ZK



ZÚR\* - Nadregionální biocentrum

ZÚR\* - POZOR !!! Při přebírání limitů ze ZÚR je třeba mít na paměti, že ZÚR se vydávají v měřítku 1 : 100 000, od toho se odvíjí i přesnost převzatých limitů. V žádném případě nelze vztahovat limity ze ZÚR ke katastrální mapě !!! Změnou ÚPN budou tyto limity zpracovatelem prověřeny a takto na katastrální mapu polohově zpřesněny.

## LIMITY VYUŽITÍ ÚZEMÍ VYPLYVAJÍCÍ Z PRÁVNÍCH PŘEDPISŮ A VLASTNOSTÍ ÚZEMÍ

-  Nemovitá kulturní památka
-  Přírodní park
-  Lesy hospodářské
-  Vzdálenost 50 m od kraje lesa
-  Plocha odvodňená
-  Vodní útvar povrchových, podzemních vod
-  Sesuvná území
-  Vodojem
-  Místní vodovod
-  Jednotná kanalizace stáv
-  Elektrická stanice (transformovna)
-  Vedení VN 10 kV venkovní
-  OP vedení VN
-  Plynovod STL
-  TV vysílač
-  Místní telekomunikační kabel
-  Radioreleová trasa
-  Silnice III. třídy
-  OP hřbitova, krematoria
-  Jiná ochranná pásma - výrobní zařízení (nevylášená)

## OSTATNÍ JEVY V ÚZEMÍ

-  hranice katastrálního území obce
-  525 - vrstevnice (výškový systém Balt po vyrovnání)

Územní plán Částkov

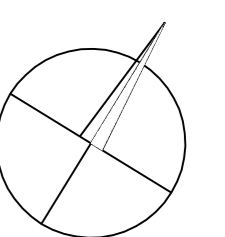
Zadání

Výkres limitů využití území

Úřad územního plánování  
odbor architektury, plánování a rozvoje  
oddělení územního plánování MěÚ Uherské Hradiště

Datum: listopad 2013

Měřítko :



1 : 5 000